
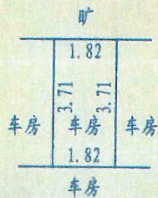
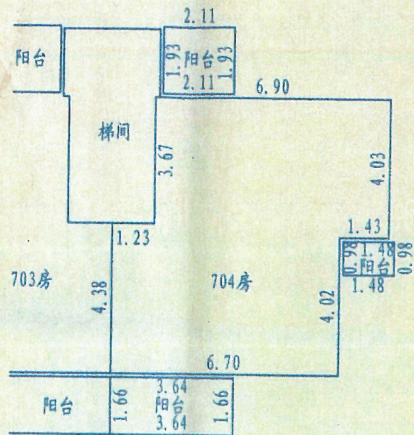


北

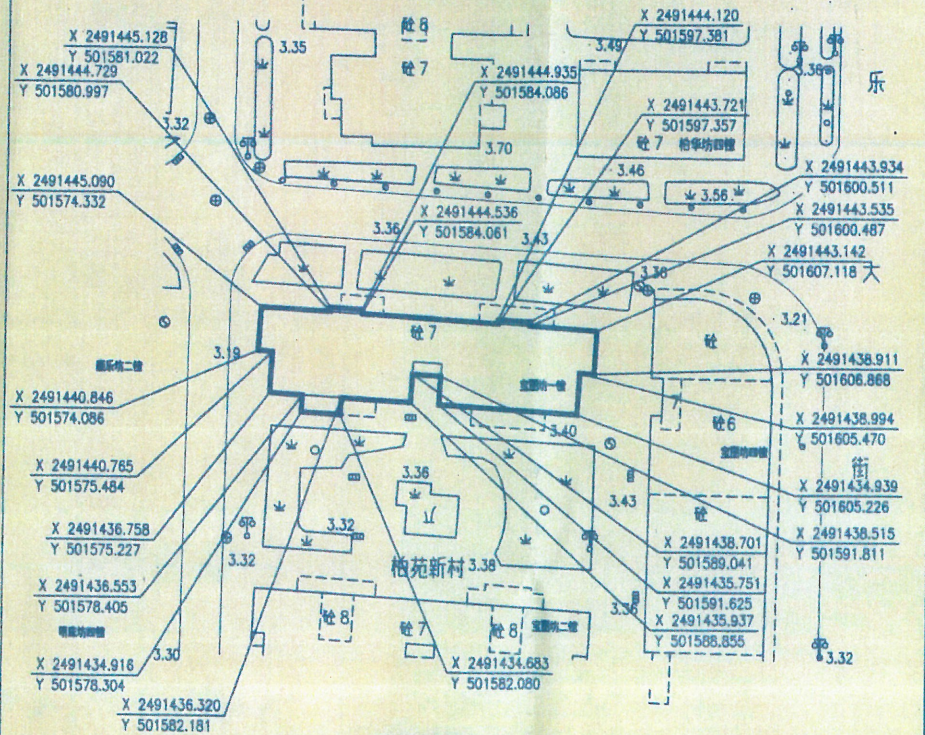
房产平面图



中山市中翰测绘工程有限公司  
资料专用章(3)  
丁测资字: 4431256



房屋座落位置图



比例尺 1:150

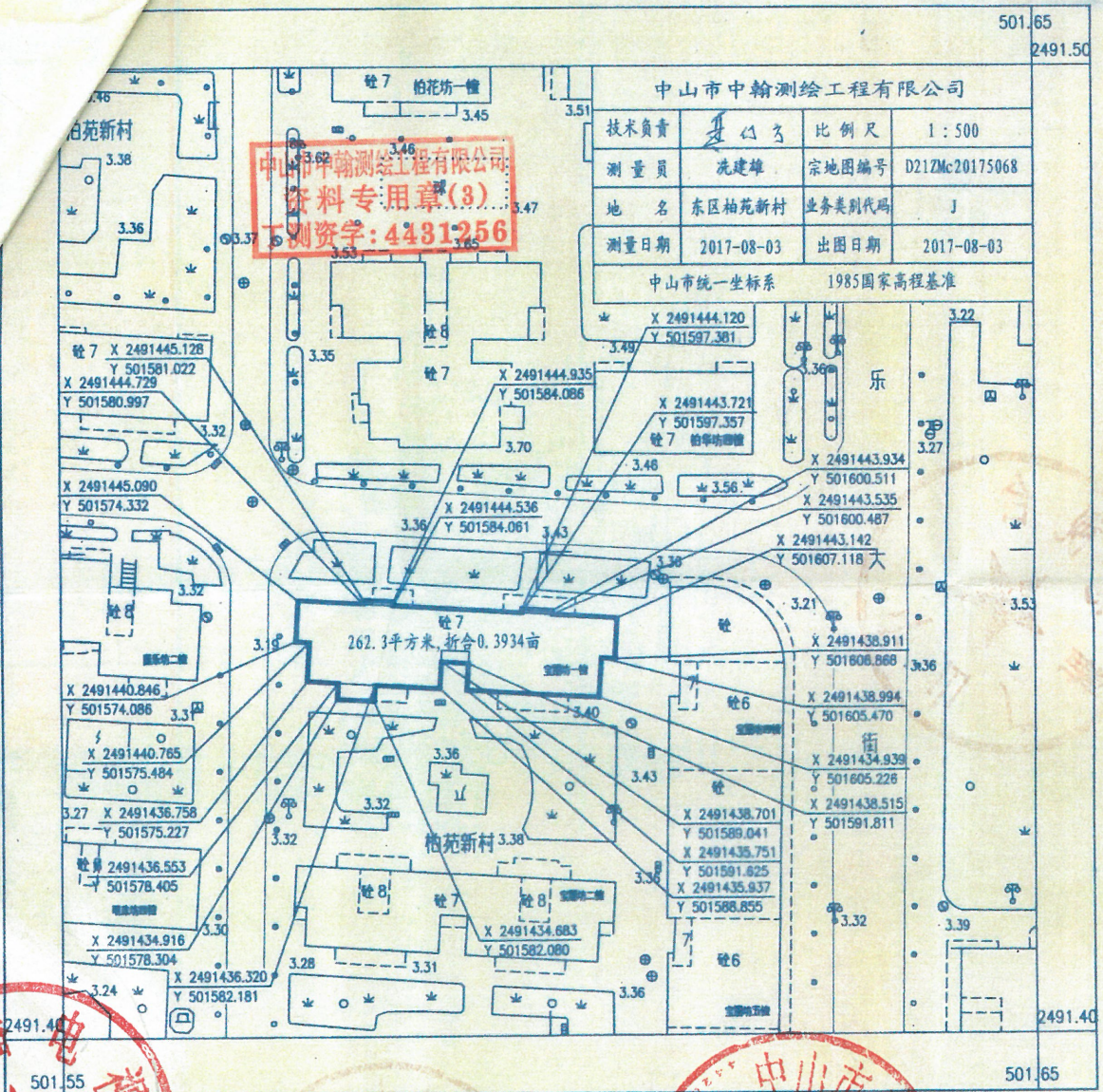
房屋座落		中山市东区柏苑新村宝丽坊一幢704房及车房				中山市中翰测绘工程有限公司			
产权面积 (未包含共有分摊面积) m <sup>2</sup>		67.72				负责人	徐泳鸿	权利人	
其中	主间套内建筑面积 m <sup>2</sup>	60.96	四至墙体归属	东至	18共墙	技术负责	李心才	基底占地面积	262.28 m <sup>2</sup>
	主间共有分摊面积 m <sup>2</sup>	未计算分摊面积		南至	18共墙	测绘	冼建雄	图纸编号	F21ZMc20175068
	车房套内建筑面积 m <sup>2</sup>	6.76		西至	18众墙	测量日期	2017-08-03	比例尺	1:500
	车房共有分摊面积 m <sup>2</sup>	未计算分摊面积		北至	18共墙	坐标系统	中山市统一坐标系	高程系统	1985国家高程基准
房屋竣工日期		结构层次	框架结构7层			备注	阳台面积按50%计算		

中山市东区柏苑新村宝丽坊一幢704房及车房用地图

2491.40 - 501.55





501.65  
2491.50



中山市中翰测绘工程有限公司  
资料专用章(3)  
测资字: 4481256

中山市中翰测绘工程有限公司			
技术负责	姜心方	比例尺	1:500
测量员	冼建雄	宗地图编号	D21ZMc20175068
地名	东区柏苑新村	业务类别代码	J
测量日期	2017-08-03	出图日期	2017-08-03
中山市统一坐标系		1985国家高程基准	



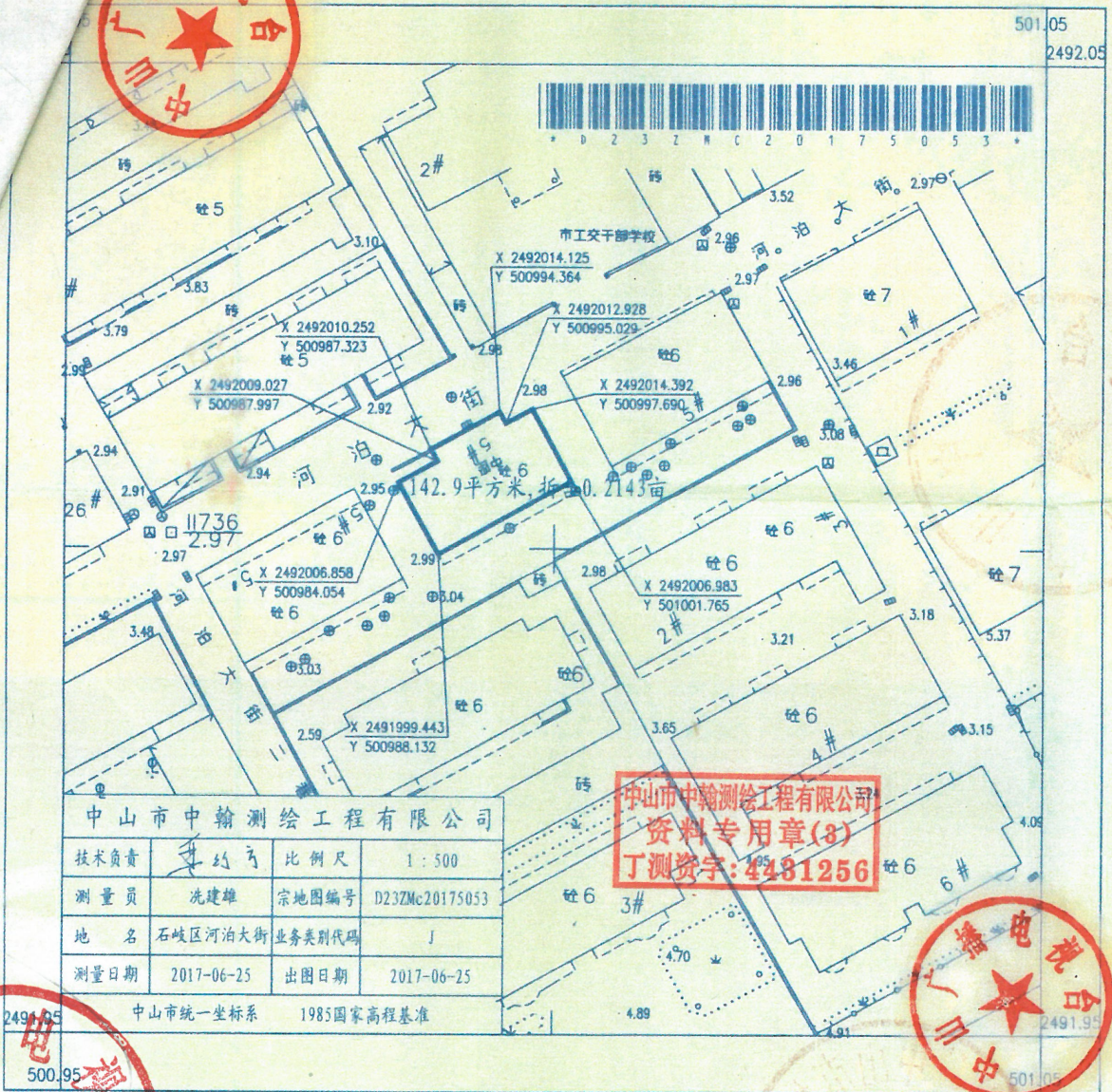


1:500





中山市石岐区河泊大街5号603房及车房用地图  
2491.95 - 500.95



1:500

测量员:  
绘图员:  
审核员:

不动产权证  
第(21)

房产平面图

房屋座落位置图




中山市午测绘工程有限公司  
资料专用章  
丁测资字: 4430719

比例尺 1:100

单位: m

业务联系电话: 0760-33807293



房屋座落	中山市石岐区东明花园东乐街14号D幢601房		中山市午测绘工程有限公司	
产权面积 m <sup>2</sup>	78.16 (不含共有分摊面积)		负责人	李嘉楠
权利人			技术负责	李春红
主间套内建筑面积 m <sup>2</sup>	78.16	四至 东至 602房, 梯间 20公摊 南至 扩 22公摊 西至 扩 22公摊 北至 扩 22公摊	测绘	朱春红
主间共有分摊面积 m <sup>2</sup>	未计分摊		测绘日期	2015-11-23
车房套内建筑面积 m <sup>2</sup>			坐标系统	中山市统一坐标系
车房共有分摊面积 m <sup>2</sup>			高程系统	1985国家高程基准
房屋竣工日期		结构层次	框架结构7层	备注
基底占地面积 m <sup>2</sup>	332.11		图纸编号	F29XA-20156634
			比例尺	1:500

点号	X	Y
1	2494163.096	501400.783
2	2494171.174	501431.387
3	2494167.112	501429.775
4	2494167.729	501428.147
5	2494161.743	501425.761
6	2494172.385	501398.516
7	2494178.376	501400.856
8	2494179.019	501399.208

